



E-Bike_KFF_2023

Bekijk op mobiel

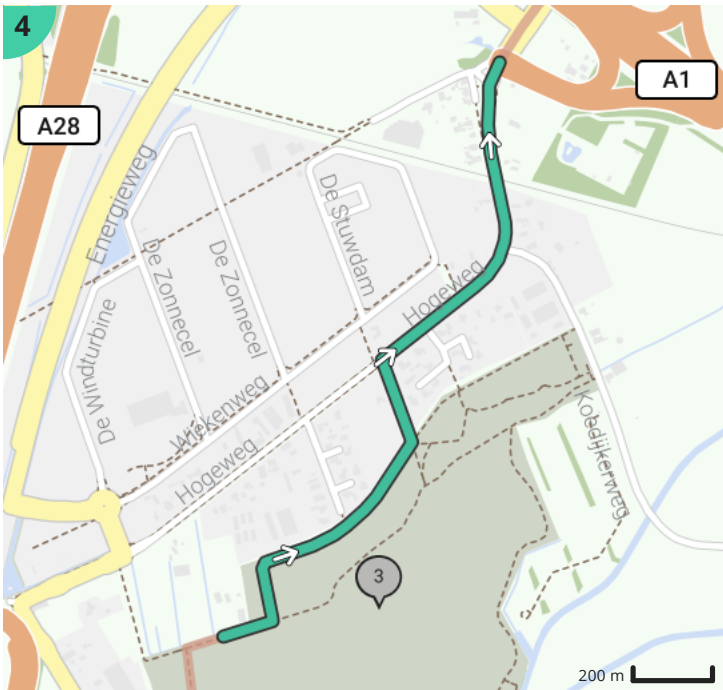
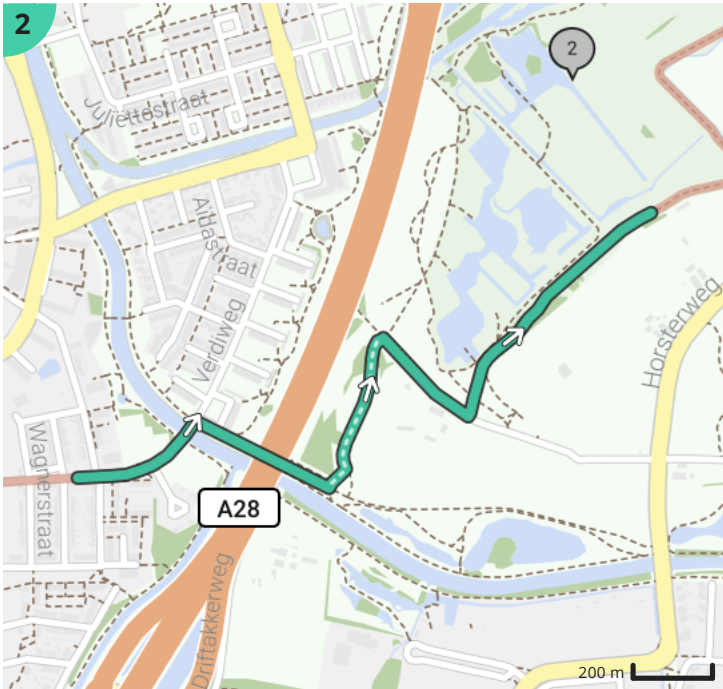
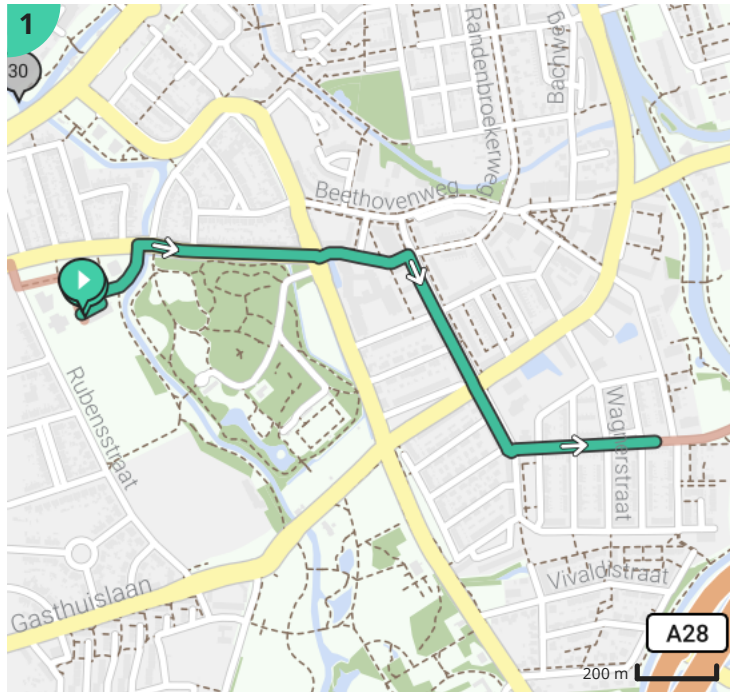


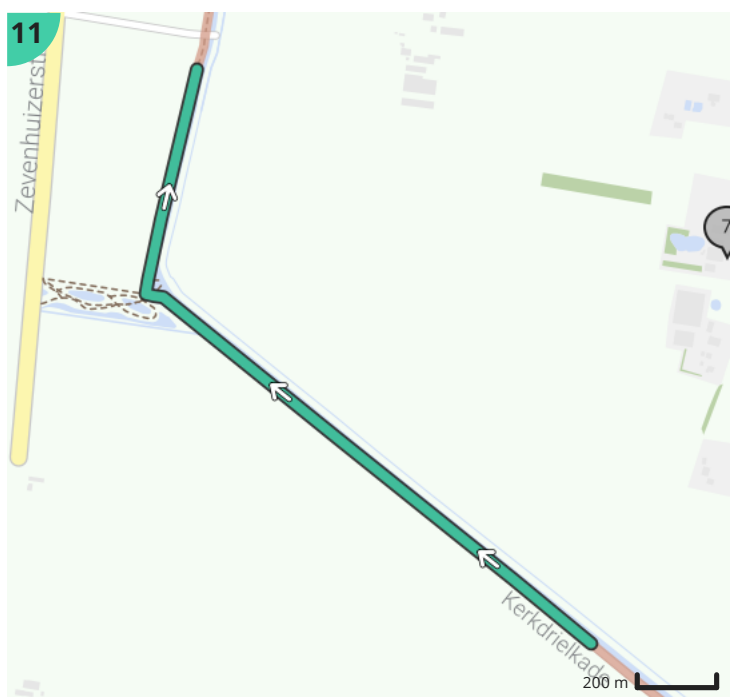
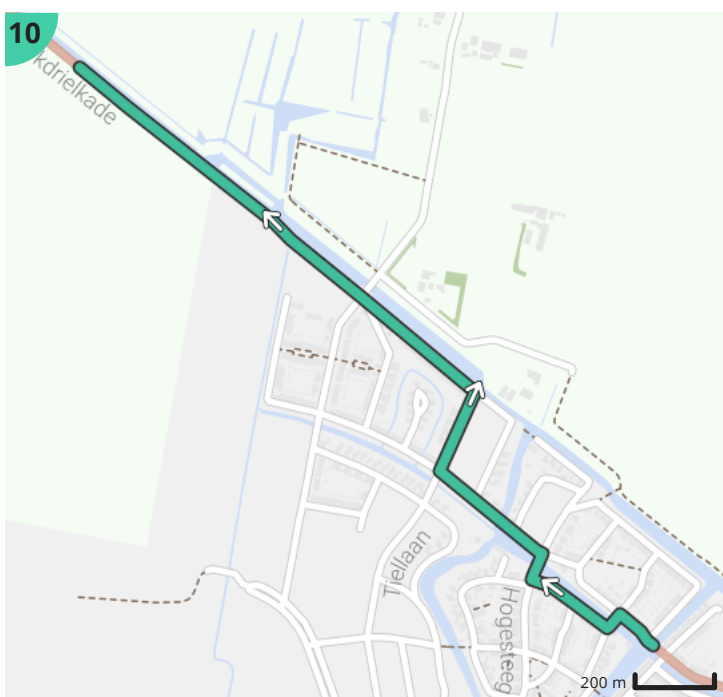
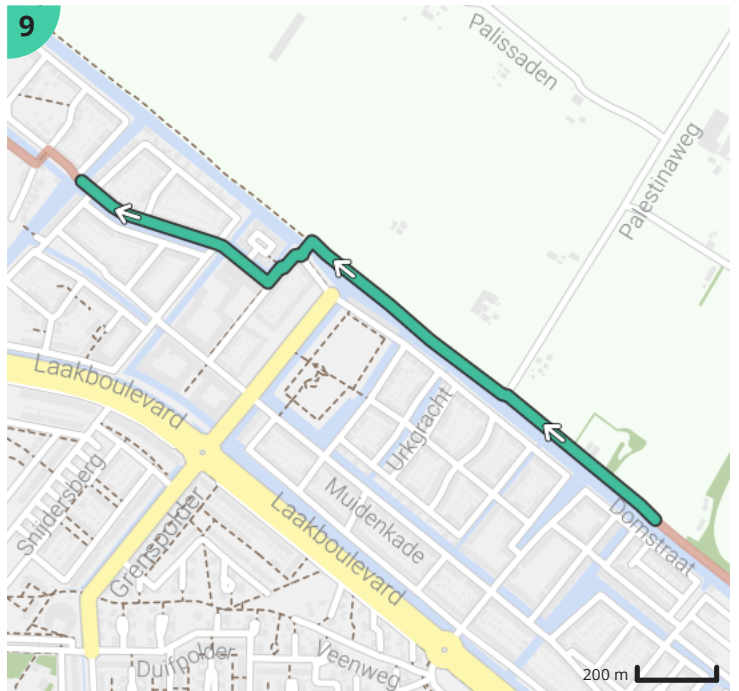
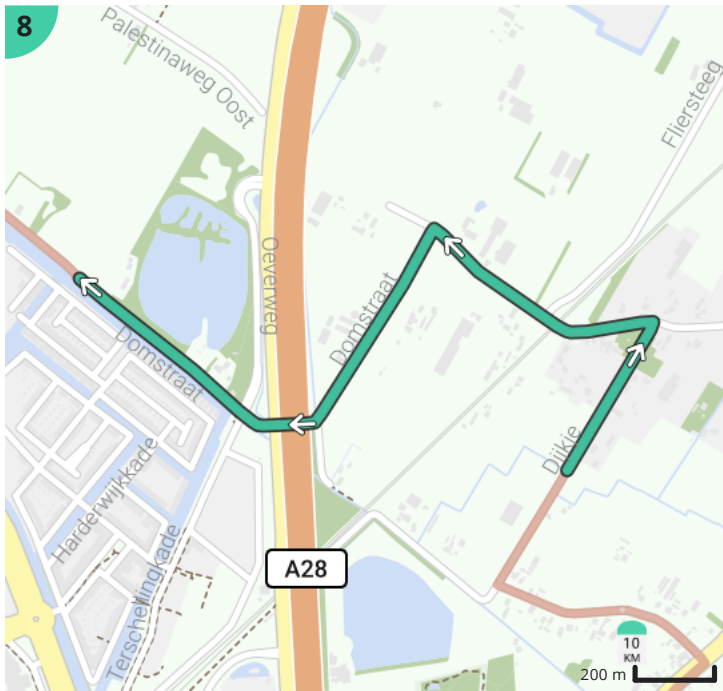
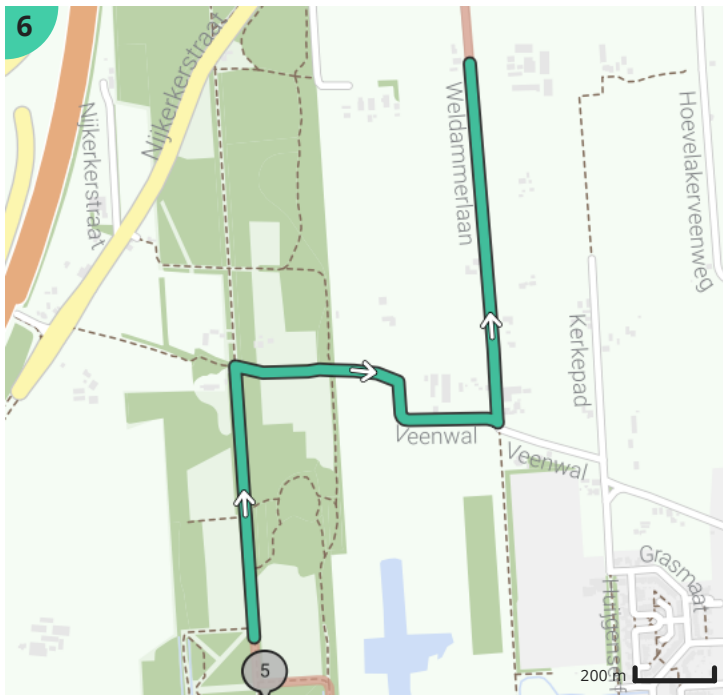
Door 84262

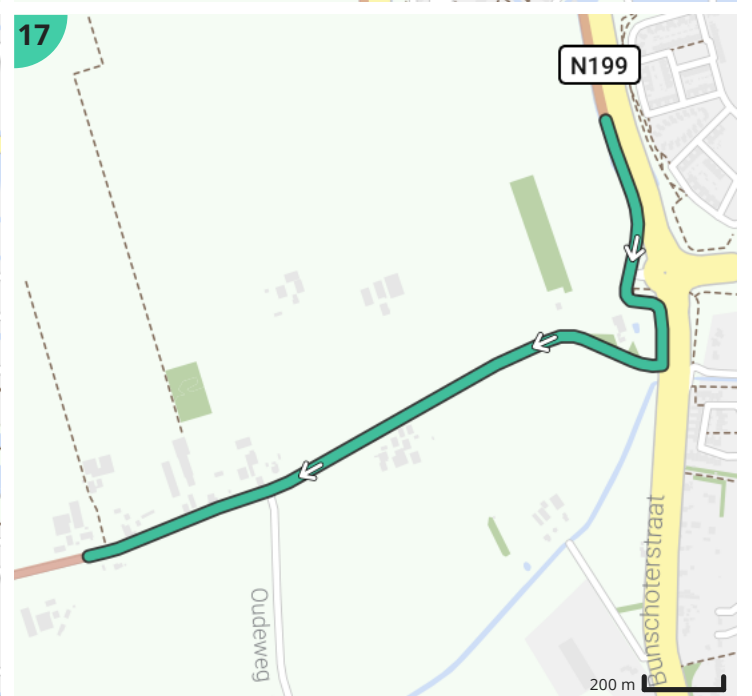
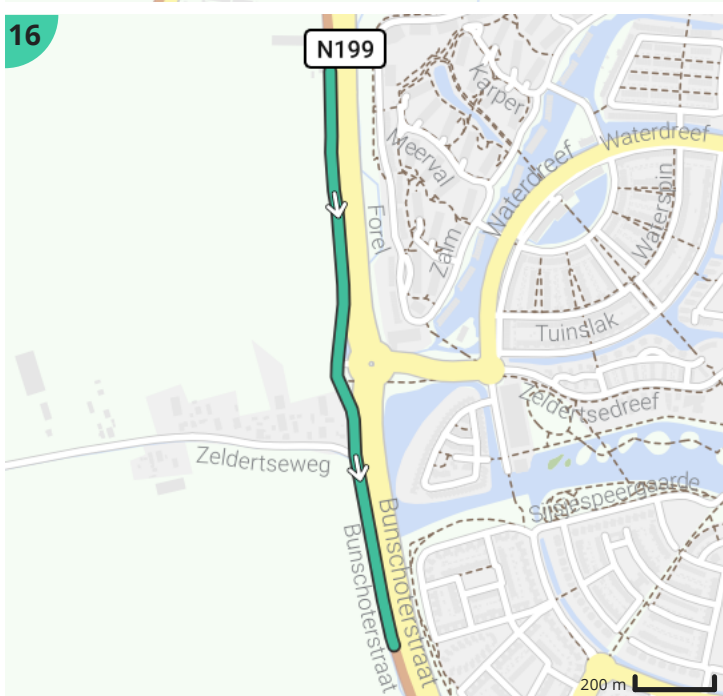
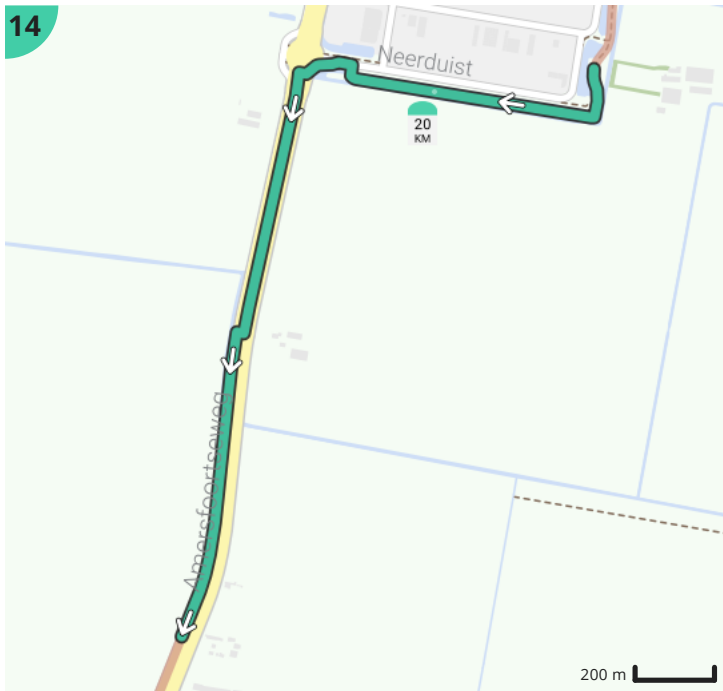
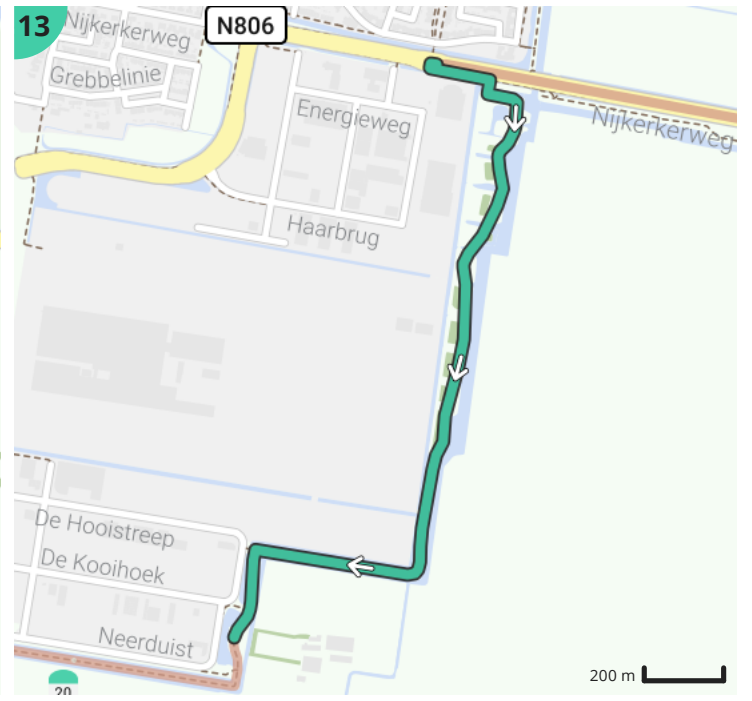
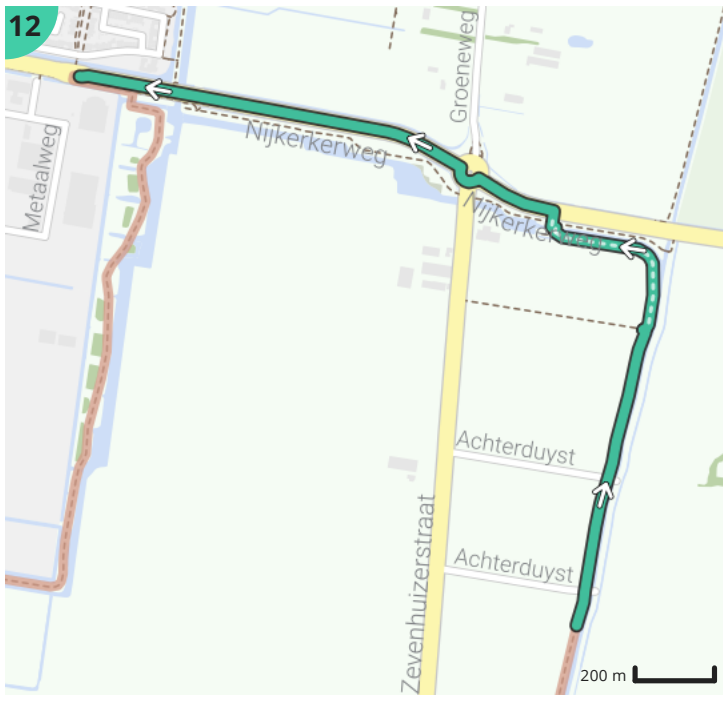
- Lengte: 32.8 km
- Stijging: 58 m
- Moeilijkheidsgraad: 3/10

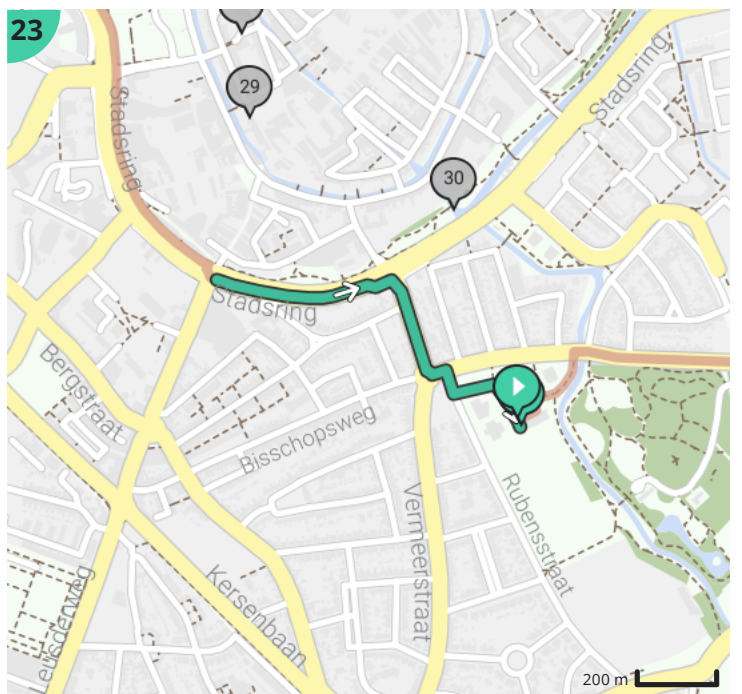
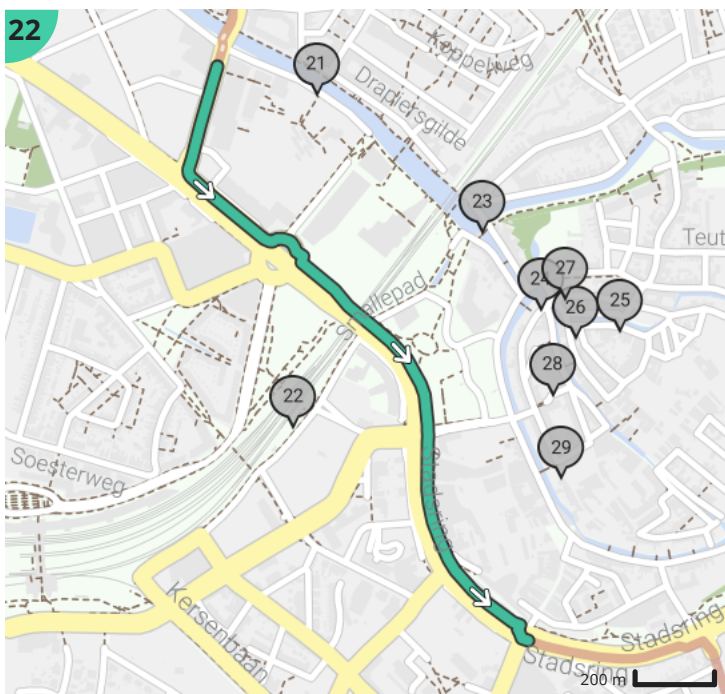
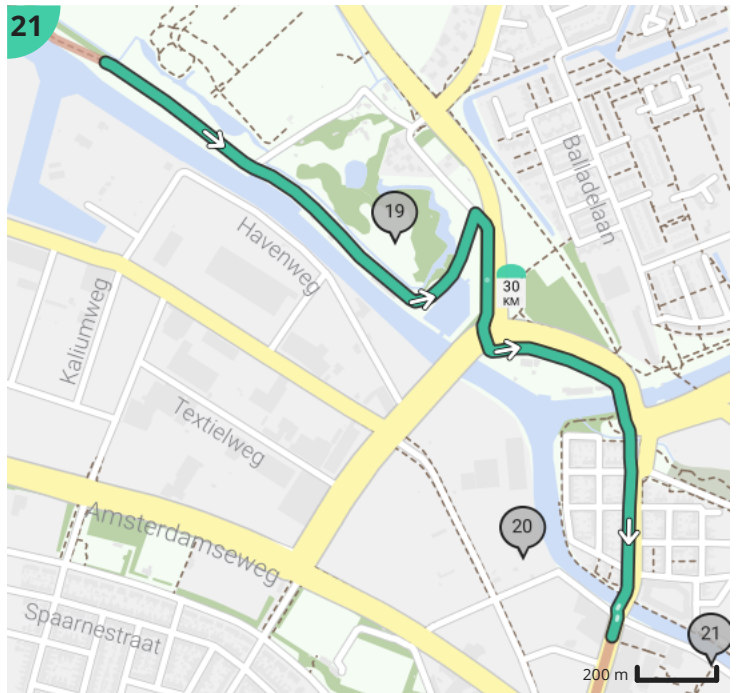
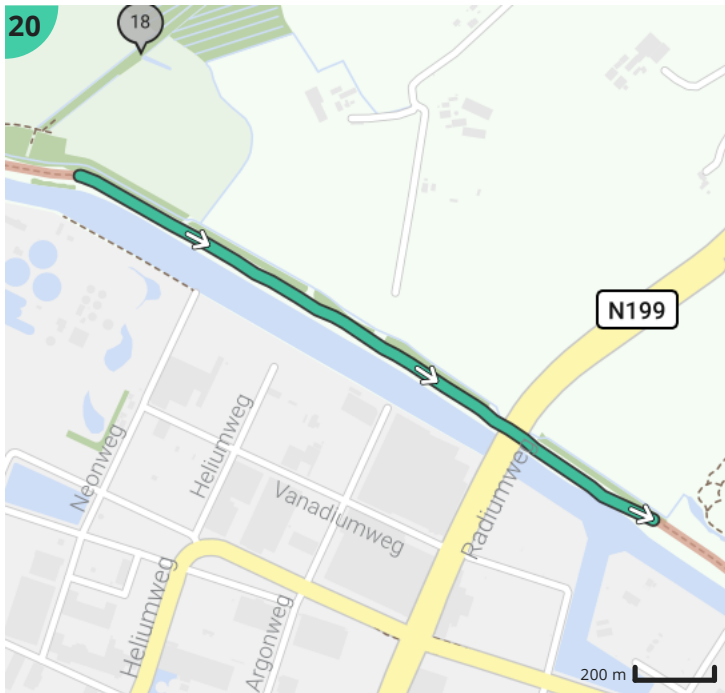
Legende































- Route
- Bezienswaardigheid
- Steilheid van beklimming
- Steilheid van afdaling























































































Totaal	Type	Kaart- nummer	Informatie	Uurrooster 15 km/h	Volgende
0.0 km		1		0 min	0 m
0.0 km		1		0 min	57 m
0.06 km		1		0 min	43 m
0.1 km		1		0 min	82 m
0.18 km		1	Sla rechts af op Bisschopsweg (Amersfoort)	0 min	312 m
0.5 km		1	Rechts afbuigen op Randenbroekerweg (Amersfoort)	1 min	24 m
0.52 km		1	Rechts afbuigen op Randenbroekerweg (Amersfoort)	2 min	142 m
0.66 km		1	Sla rechts af op Mozartweg (Amersfoort)	2 min	396 m
1.06 km		1	Rechts afbuigen op Verdistraat (Amersfoort)	4 min	456 m
1.52 km		2	Ga rechtdoor op Verdiweg (Amersfoort)	6 min	30 m
1.55 km		2	Sla rechts af op Jaagpad (Amersfoort)	6 min	261 m
1.81 km		2	Sla links af op Jaagpad (Leusden)	7 min	8 m
1.82 km		2		7 min	275 m
2.09 km		2	Sla links af op Inundatiepad (Leusden)	8 min	8 m
2.1 km		2	Sla rechts af op Schammersteeg (Leusden)	8 min	203 m
2.3 km		2	Sla links af op Zesdekompas (Leusden)	9 min	93 m
2.4 km		2	Houd rechts aan op Zesdekompas (Leusden)	9 min	584 m
2.98 km		3	Sla links af op Flierbeekpad (Leusden)	11 min	245 m
3.09 km		3	Stoutenburg		
3.23 km		3	Rechts afbuigen op Flierbeekpad (Leusden)	12 min	318 m
3.33 km		3	De Schammer		
3.55 km		3	Links afbuigen op Flierbeekpad (Leusden)	14 min	197 m
3.74 km		3	Houd rechts aan op Flierbeekpad (Leusden)	14 min	4 m
3.75 km		3		14 min	63 m
3.81 km		3	Sla rechts af op Driftakkerweg (Amersfoort)	15 min	279 m
4.09 km		3		16 min	7 m
4.1 km		3	Ga rechtdoor op Kopermolenpad (Amersfoort)	16 min	324 m
4.42 km		3	Sla rechts af op Bloeidaalpad (Amersfoort)	17 min	158 m
4.58 km		4	Sla links af op Bloeidaalpad (Amersfoort)	18 min	447 m
4.96 km		4	Bloeidaal en De Schammer		

5.03 km		4	Sla links af op Bloedaalpad (Amersfoort)	20 min	153 m
5.18 km		4	Sla rechts af op Hogeweg (Amersfoort)	20 min	409 m
5.59 km		4	Ga rechtdoor op Amersfoortsestraat (Amersfoort)	22 min	616 m
5.91 km		5	Knooppunt Hoevelaken		
6.21 km		5	Ga rechtdoor op Westerdorpsstraat (Amersfoort)	24 min	286 m
6.49 km		5		25 min	8 m
6.5 km		5	Sla rechts af op Westerdorpsstraat (Nijkerk)	26 min	255 m
6.76 km		5	Sla links af op Hoevelakense Boslaan (Nijkerk)	27 min	507 m
7.27 km		5	Links afbuigen op Hoevelakense Boslaan (Nijkerk)	29 min	121 m
7.39 km		5	Sla rechts af op Hoevelakense Boslaan (Nijkerk)	29 min	554 m
7.56 km		6	Landgoed Hoevelaken		
7.94 km		6	Sla scherp rechts af op Veenwal (Nijkerk)	31 min	289 m
8.23 km		6	Sla rechts af op Veenwal (Nijkerk)	32 min	233 m
8.46 km		6	Sla scherp links af op Weldammerlaan (Nijkerk)	33 min	1.18 km
9.65 km		7	Sla rechts af op Amersfoortseweg (Nijkerk)	38 min	180 m
9.83 km		7	Sla links af op Hooglandseweg (Nijkerk)	39 min	404 m
10.23 km		7	Sla rechts af op Dijkje (Nijkerk)	40 min	533 m
10.77 km		8	Sla scherp links af op Domstraat (Nijkerk)	43 min	446 m
10.95 km		8	Holkerveen		
11.21 km		8	Sla links af op Domstraat (Nijkerk)	44 min	396 m
11.61 km		8	Rechts afbuigen op Domstraat (Amersfoort)	46 min	840 m
12.45 km		9	Links afbuigen op Nieuwe Laakpad (Amersfoort)	49 min	434 m
12.88 km		9	Sla links af op Nieuwe Laakpad (Amersfoort)	51 min	5 m
12.89 km		9		51 min	17 m
12.91 km		9	Links afbuigen op Workumstraat (Amersfoort)	51 min	5 m
12.91 km		9		51 min	4 m
12.92 km		9	Sla rechts af op Workumstraat (Amersfoort)	51 min	40 m
12.96 km		9		51 min	4 m
12.96 km		9	Sla links af op Workumstraat (Amersfoort)	51 min	36 m
13.0 km		9	Sla rechts af op Zwartsluiskade (Amersfoort)	52 min	97 m
13.1 km		9		52 min	15 m

13.11 km	↑	9	Ga rechtdoor op Baak van Kortgene (Amersfoort)	52 min	255 m
13.37 km	↑	10		53 min	12 m
13.38 km	↑	10	Ga rechtdoor op Baak van Scheveningen (Amersfoort)	53 min	75 m
13.46 km	↶	10		53 min	12 m
13.47 km	↑	10	Ga rechtdoor op Terneuzer Brug (Amersfoort)	53 min	22 m
13.49 km	↷	10	Sla rechts af op Baak van Terneuzen (Amersfoort)	53 min	157 m
13.65 km	↷	10	Sla rechts af op Hogesteeg (Amersfoort)	54 min	50 m
13.7 km	↶	10	Sla links af op Baak van Stellendam (Amersfoort)	54 min	98 m
13.8 km	↑	10	Ga rechtdoor op Maasbommelkade (Amersfoort)	55 min	132 m
13.93 km	↷	10	Sla rechts af op Tiellaan (Amersfoort)	55 min	151 m
14.08 km	↶	10	Sla links af op Kerkdrielkade (Amersfoort)	56 min	1.46 km
15.21 km	7	11	Achterhoek		
15.54 km	↑	11	Ga rechtdoor op Laakpad (Amersfoort)	1 h 2 min	423 m
15.97 km	↷	11	Sla rechts af op Laakpad (Bunschoten)	1 h 3 min	930 m
16.9 km	↶	12	Sla links af op Laakpad (Bunschoten)	1 h 7 min	2 m
16.9 km	↻	12	Draai om en ga verder op Laakpad (Bunschoten)	1 h 7 min	2 m
16.9 km	↶	12		1 h 7 min	288 m
17.19 km	↷	12		1 h 8 min	18 m
17.21 km	↷	12		1 h 8 min	13 m
17.22 km	↷	12		1 h 8 min	27 m
17.25 km	↶	12	Sla links af op Nijkerkerweg, N806 (Bunschoten)	1 h 8 min	144 m
17.39 km	↻	12	Neem afslag 0 op de rotonde op N806 (Bunschoten)	1 h 9 min	7 m
17.4 km	↷	12	Rechts afbuigen op Nijkerkerweg, N806 (Bunschoten)	1 h 9 min	720 m
18.12 km	↷	12	Houd links aan op Nijkerkerweg, N806 (Bunschoten)	1 h 12 min	25 m
18.15 km	↶	13	Sla links af op Oosterpolderpad (Bunschoten)	1 h 12 min	7 m
18.16 km	↶	13	Sla links af op Nijkerkerweg (Bunschoten)	1 h 12 min	107 m
18.26 km	↷	13	Sla rechts af op Duisterpad (Bunschoten)	1 h 13 min	1.22 km
19.49 km	↶	13		1 h 17 min	698 m
20.18 km	↶	14	Sla links af op Neerduist (Bunschoten)	1 h 20 min	23 m
20.21 km	↷	14		1 h 20 min	75 m
20.28 km	↶	14	Sla links af op Amersfoortseweg, N199 (Bunschoten)	1 h 21 min	463 m

20.75 km		14	Sla rechts af op Amersfoortseweg (Bunschoten)	1 h 22 min	12 m
20.76 km		14	Sla links af op Amersfoortseweg (Bunschoten)	1 h 23 min	1.31 km
22.07 km		15	Links afbuigen op Bunschoterstraat (Amersfoort)	1 h 28 min	1.59 km
23.66 km		16	Links afbuigen op Bunschoterstraat (Amersfoort)	1 h 34 min	160 m
23.82 km		17	Sla rechts af op Monseigneur van de Weteringstraat (Amersfoort)	1 h 35 min	1.92 km
25.47 km		18	Coelhorsterweg		
25.57 km		18	Maria Koninginkerk		
25.74 km		18	Sla rechts af op Coelhorsterweg (Amersfoort)	1 h 42 min	99 m
25.84 km		18	Sla links af op Malesluispad (Amersfoort)	1 h 43 min	7 m
25.85 km		18	Rechts afbuigen op Malesluispad (Amersfoort)	1 h 43 min	582 m
26.01 km		18	Kapel van Coelhorst		
26.43 km		19	Houd links aan op Malesluispad (Amersfoort)	1 h 45 min	30 m
26.45 km		19	Grebbelinie		
26.46 km		19	Sla links af op Bernard de Roijpad (Amersfoort)	1 h 45 min	2.75 km
26.87 km		19	Oorlog Hoogerhorsterweg		
26.87 km		19	Werk bij Krachtwijk		
26.87 km		19	Info kunstwerk		
27.01 km		19	Oorlog Liniedijk		
27.73 km		19	Oorlog Liniedijk		
27.91 km		20	Coelhorst		
28.31 km		20	Voorwerk op de Coelhorsterkade		
29.21 km		21	Ga rechtdoor op Bernard de Roijstraat (Amersfoort)	1 h 56 min	123 m
29.33 km		21	Ga rechtdoor op De Schans (Amersfoort)	1 h 57 min	565 m
29.9 km		21		1 h 59 min	201 m
30.04 km		21	Werk aan de Glashut		
30.1 km		21		2 h 0 min	66 m
30.17 km		21	Ga rechtdoor op De Stuw (Amersfoort)	2 h 0 min	171 m
30.34 km		21		2 h 1 min	129 m
30.47 km		21		2 h 1 min	71 m
30.54 km		21		2 h 2 min	211 m
30.75 km		21		2 h 3 min	46 m

30.8 km		21	Rechts afbuigen op Brabantsestraat (Amersfoort)	2 h 3 min	228 m
31.03 km		22	Links afbuigen op De Nieuwe Poort (Amersfoort)	2 h 4 min	190 m
31.22 km		22	Neem afslag 3 op de rotonde op De Nieuwe Poort (Amersfoort)	2 h 4 min	68 m
31.22 km		22	Kleurstoffenfabriek Warner-Jenkinson		
31.28 km		22		2 h 5 min	12 m
31.3 km		22	Sla links af op De Nieuwe Poort (Amersfoort)	2 h 5 min	111 m
31.41 km		22		2 h 5 min	58 m
31.47 km		22	Ga rechtdoor op Stadsring (Amersfoort)	2 h 5 min	220 m
31.67 km		22	Eemkwartier		
31.69 km		22		2 h 6 min	220 m
31.83 km		22	Station Amersfoort NCS		
31.91 km		22	Ga rechtdoor op Stadsring (Amersfoort)	2 h 7 min	23 m
31.93 km		22		2 h 7 min	149 m
31.97 km		22	Koppelpoort		
32.04 km		22	Museum Flehite		
32.04 km		22	Havik 35		
32.04 km		22	Het VOC-huis		
32.04 km		22	Muurhuizen		
32.08 km		22		2 h 8 min	8 m
32.09 km		22	Sla links af op Stadsring (Amersfoort)	2 h 8 min	1 m
32.09 km		22	Houd rechts aan op Arnhemseweg (Amersfoort)	2 h 8 min	15 m
32.1 km		23	Amersfoort		
32.11 km		23	Sla links af op Stadsring (Amersfoort)	2 h 8 min	282 m
32.39 km		23	Houd rechts aan op Stadsring (Amersfoort)	2 h 9 min	44 m
32.43 km		23		2 h 9 min	25 m
32.46 km		23	Rechts afbuigen op Hendrik van Viandenstraat (Amersfoort)	2 h 9 min	144 m
32.51 km		23	Onze-Lieve-Vrouwetoren		
32.6 km		23	Neem afslag 1 op de rotonde op Bisschopsweg (Amersfoort)	2 h 10 min	37 m
32.64 km		23	Sla rechts af op Rubensstraat (Amersfoort)	2 h 10 min	43 m
32.68 km		23		2 h 10 min	73 m

32.76 km		23		2 h 11 min	47 m
32.81 km		23		2 h 11 min	39 m
32.85 km		23	Rechts afbuigen op Rubensstraat (Amersfoort)	2 h 11 min	0 m
32.85 km		23	Rubensstraat	2 h 11 min	